










Legenda

- | | |
|---|---|
|  Áreas Institucionais |  Viabilidade |
|  Áreas Municipais |  Diretriz |
|  Áreas Verdes |  Pré-Análise |
|  Vazios Urbanos Cadastrados |  Aprovação |
|  Vazios Urbanos Encontrados em campo | |

Escala 1/ 60.000