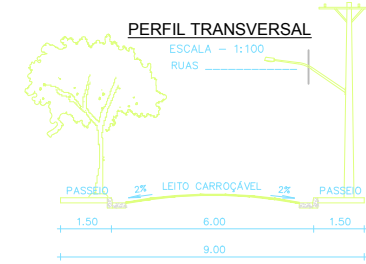


ANEXO 3

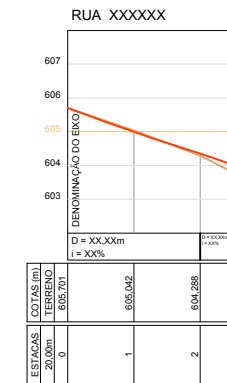
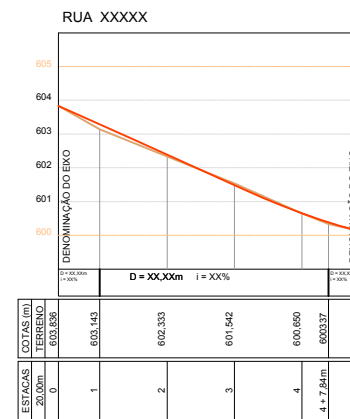
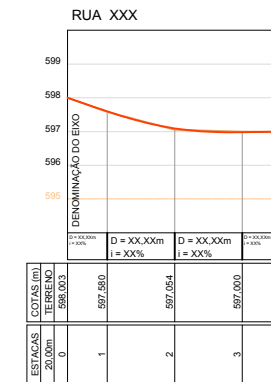
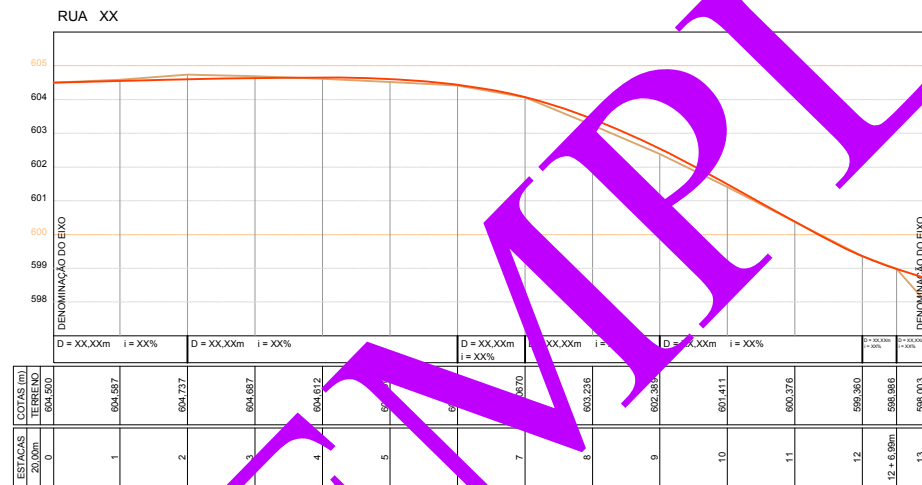
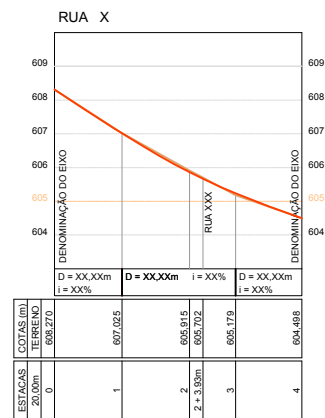
ATENÇÃO: textos em ROXO são meramente orientações e lembretes. NÃO PODEM CONSTAR EM PROJETO!

- I - Indicar perfil natural do terreno e cortes e aterros, se houver;
- II - Indicar Inclinações: terreno natural e greide;
- III- Indicar cotas de intersecções;
- IV- Intersecções identificadas;
- V- Inclinações de 0,5% a 10,0% quando asfalto.



LEGENDA:

- PERFIL NATURAL DO TERRENO
- PERFIL GREIDE PROJETADO



ANEXO 3

PROJETO PARA REGULARIZAÇÃO FUNDIÁRIA FOLHA: **01/01**

TIPO DE PROJETO: **PERFIS DE GREIDE** Não preencher PROCESSO Nº / FOLHA Nº RUBRICA

NÚCLEO: **INSERIR O NOME DO NÚCLEO A SER REGULARIZADO**
 PROPRIETÁRIO: **NOME DO PROPRIETÁRIO EM MATRÍCULA**
 PROMOTOR DA REURB: **INSERIR O NOME DA ASSOCIAÇÃO OU DA PESSOA QUE REQUEREU A REGULARIZAÇÃO**
 ENDEREÇO: **INSERIR O ENDEREÇO DO NÚCLEO, CONFORME MATRÍCULA**
 MUNICÍPIO: **LIMEIRA/SP** MATRÍCULA: **00.000 1º/2º C.R.I.** ESCALA: **H: 1:1.000 V: 1:100**



PROMOTOR DA REURB
 ASSINATURA DO PROMOTOR DA REURB
 NOME CONFORME ATA OU DOCUMENTO PESSOAL

QUADRO DE ÁREAS (m²)

ÁREA DE LOTES (16 UNID.):	XX.XXX.XX	XX.XX%
ÁREA EM LOTE:	XX.XXX.XX	-
ÁREA INSTITUCIONAL:	EM PRECÍPIA	-
ÁREA VERDE:	EM PRECÍPIA	-
SISTEMA VIÁRIO:	XX.XXX.XX	XX.XX%
ÁREA DA GLEBA:	XX.XXX.XX	100.00%

RESPONSÁVEL TÉCNICO
 NOME COMPLETO DO PROFISSIONAL
 TÍTULO: ARQ. OU ENG.
 CAU / CREA: 0000000000
 RRT / ART: 0000000000

PREFEITURA MUNICIPAL DE LIMEIRA
 SECRETARIA DE URBANISMO
 Processo Nº /
REGULARIZADO
 Conforme Lei Complementar nº 813/2018
 Limeira, de de 20