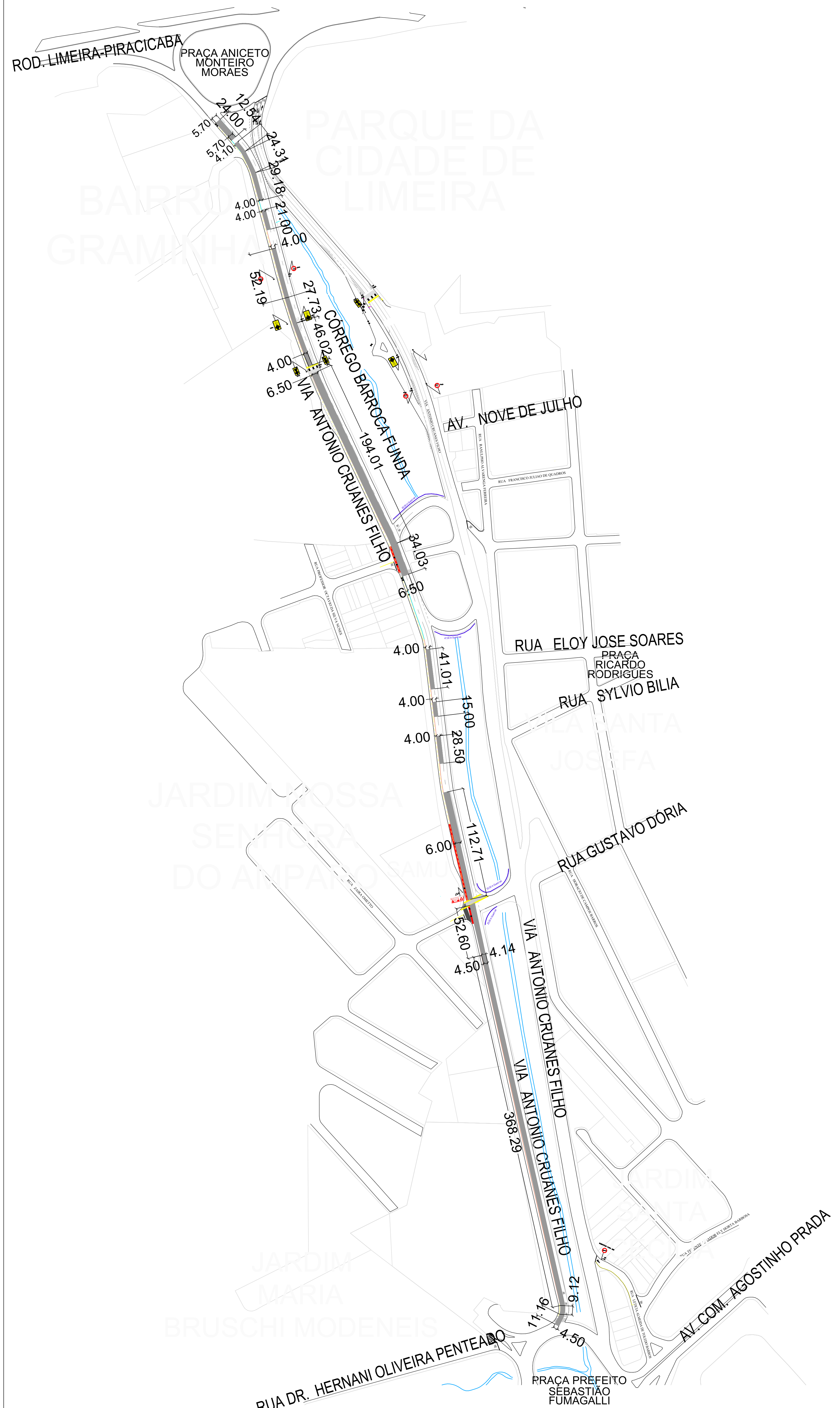


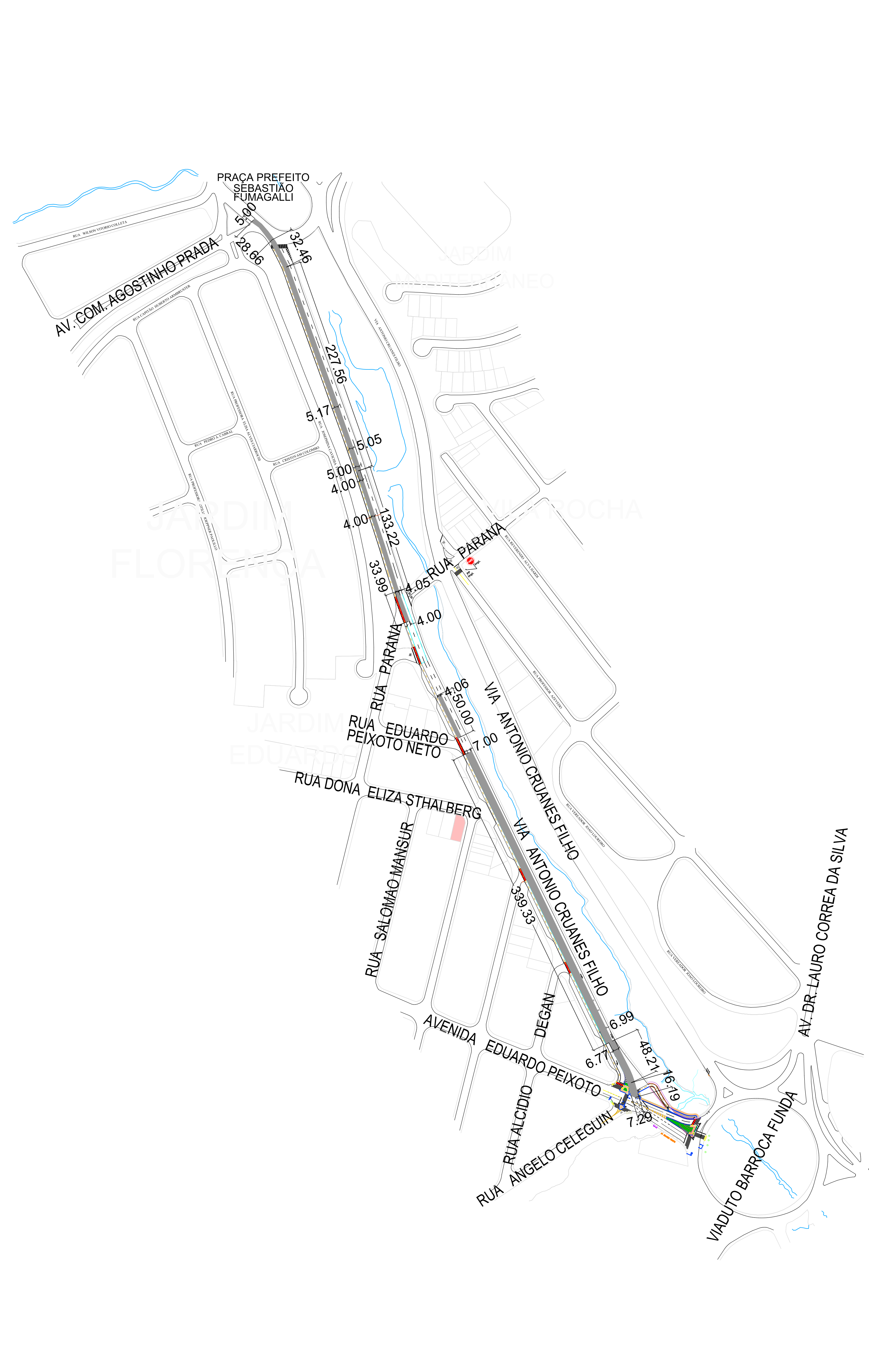
## TRAÇADO GEOMÉTRICO DAS VIAS

### VIA ANTÔNIO CRUANES FILHO (ANEL VIÁRIO) - TRECHO 1 ENTRE A ROD. LIMEIRA-PIRACICABA E A AV. EDUARDO PEIXOTO

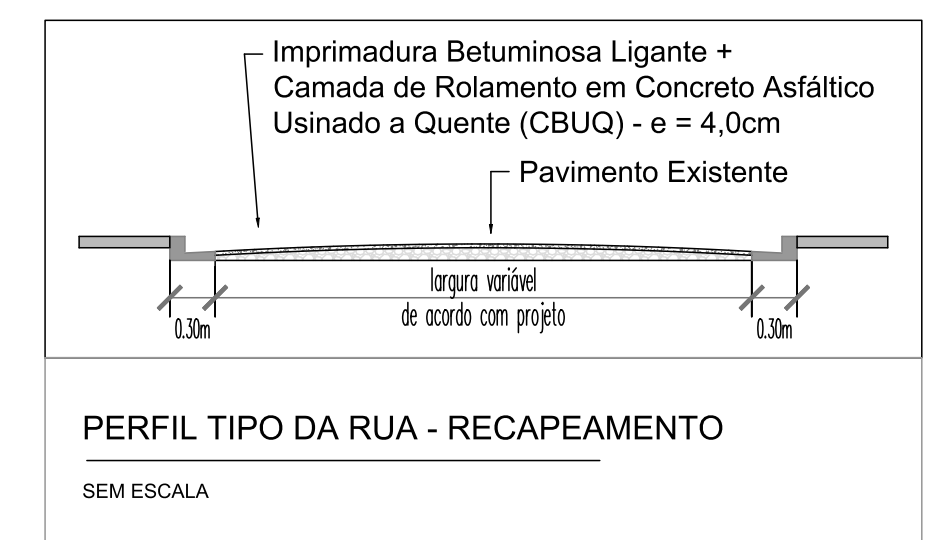


RECAPEAMENTO - e = 4cm  
 ÁREA: 5.420,50m<sup>2</sup>  
 EXTENSÃO: 1.103,40 m

### VIA ANTÔNIO CRUANES FILHO (ANEL VIÁRIO) - TRECHO 2 ENTRE A ROD. LIMEIRA-PIRACICABA E A AV. EDUARDO PEIXOTO



RECAPEAMENTO - e = 4cm  
 ÁREA: 5.144,70 m<sup>2</sup>  
 EXTENSÃO: 909,62 m



**TABELA DE LOGRADOUROS - ZONA URBANA**

LOCAL	BAIRRO	ÁREA (m <sup>2</sup> )
VIA ANTÔNIO CRUANES FILHO (ANEL VIÁRIO) - TRECHO 1	ENTRE A ROD. LIMEIRA-PIRACICABA E A AV. COM. AGOSTINHO PRADA	5.420,50
VIA ANTÔNIO CRUANES FILHO (ANEL VIÁRIO) - TRECHO 2	ENTRE A AV. COM. AGOSTINHO PRADA E A AV. EDUARDO PEIXOTO	5.144,70
<b>TOTAL</b>		<b>10.565,20</b>

**PREFEITURA MUNICIPAL DE LIMEIRA**  
 Secretaria Municipal de Obras e Serviços Públicos  
Rua Prefeito Doutor Roberto Ferreira, 179 - Centro, Limeira, SP  
 Telefone: (19) 3404782 e-mail: engenheria.obras@gmail.com

---

**Título:** INFRAESTRUTURA URBANA (RECAPEAMENTO) Folha: 01/01

---

**Objetivo:** O.G.U.: 042536/2021 - INFRAESTRUTURA URBANA Recapeamento Asfáltico Em Vias Públicas

**Localidade:** VIA ANTÔNIO CRUANES FILHO (ANEL VIÁRIO) ENTRE A RODOVIA LIMEIRA PIRACICABA E A AV. EDUARDO PEIXOTO MUNICÍPIO DE LIMEIRA - SP

**Solicitante:** Prefeitura Municipal de Limeira - SP

---

**Execução:** Prefeitura Municipal de Limeira  
**Técnico Responsável:** Eng.ª Civil Camila Ferraz de Campos  
CREA 5063191832 - SP

**ART:** 2802723021520532  
**Apoio:** Eng.ª Civil Tikara Okawada

---

<b>Metragem total de recapeamento:</b>	<b>Data:</b>	<b>Escala:</b>
10.565,20 m <sup>2</sup>	04/03/2022	1:2500